






**REGULACIONI PLAN
„ PAŠINO BRDO I „
URBANISTIČKO RJEŠENJE -
PLANIRANA NAMJENA POVRŠINA
M 1 : 1000**



LEGENDA:

-  GRANICA OBUHVATA
-  GRADEVINSKA LINIJA (planiranih objekata)
-  REGULACIONA LINIJA (planiranih parcela)

-  POSTOJEĆI OBJEKTI
-  PLANIRANI OBJEKTI - SPRATNOST

PLANIRANA NAMJENA POVRŠINA:

-  STAMBENE POVRŠINE - Individualno stanovanje
-  POVRŠ. DRUŠTV. INFRASTRUKT. - Hotel, Ugostitelj.
-  KOMUNALNE POVRŠINE - Rezervoar
-  ZELENE POVRŠINE - Sport, Rekreatcija
-  UREĐENE ZELENE POVRŠINE
-  SAOBRAĆAJNICE

NOSILAC IZRADE PLANA: ZAVOD ZA PLANIRANJE RAZVOJA KANTONA SARAJEVO		
NOSILAC PRIPREME PLANA:	NAČELNIK OPĆINE STARI GRAD SARAJEVO	DATUM IZRADE / PEČAT: 25. 9
NAZIV PLANA:	REGULACIONI PLAN "PAŠINO BRDO I"	VELIČINA / DIM. PAPIRA: A0
SADRŽAJ:	URBANIZAM	MJERLO PLANA: M 1:1000
GRAF. PRILOG:	URBAN. RJEŠ. - PLANIRANA NAMJENA POVRŠINA	PRILOG BR.: 7